

  
**COMUNE DI GUSPINI**

COMMITTENTE  
 Amministrazione Comunale di  
**GUSPINI**

SINDACO F.F.  
 Giuseppe De Fanti

ASS. RE URBANISTICA E  
 OPERE PUBBLICHE  
 Muriel Manca

RESPONSABILE DEL PROCEDIMENTO  
 Ing. Federica Pinna

**ADEGUAMENTO DEL PUC AL PAI E AL PPR  
 ANALISI DI DETTAGLIO DELLE AREE  
 A PERICOLOSITA' DA FRANA  
 (Art. 8 NTA del P.A.I.)**

PROGETTISTA INCARICATO  
 Dott. Ing. Alessandro Salis  
 Via Palombo 53, 09128 Cagliari  
 tel. 3466793914 e-mail salis@tscafi.it

Dott. Geol. Fausto Alessandro Pani  
 Via Gavelli 4, 2, 09122 Cagliari  
 tel. 070 272011 e-mail fausto.pani@tin.it

**CARTA DELLA PERICOLOSITA' INVILUPPO  
 SETTORE SUD**

Elaborato

Tavola **08c - g** Scala **1 : 10.000**







Data **LUGLIO 2019** Rev.

Dati Regione Sardegna - Geoportale - licenza IODL v. 2.0 - rit 09 gennaio 2014

**Legenda**

**Pericolosità Inviluppo 2019**

**Pericolo**

-  H0 (Aree studiate per le quali non sono stati individuati fenomeni franosi in atto o potenziali)
-  H1 (Aree a pericolosità Moderata)
-  H2 (Aree a pericolosità Media)
-  H3 (Aree a pericolosità Elevata)
-  H4 (Aree a pericolosità Molto Elevata)
-  H4 sh - (Aree a pericolosità Molto Elevata) Aree di cui all'Art.31 comma 8 N.d.A. del PAI

1:10.000 0 0.075 0.15 0.3 0.45 0.6 Chiametri